


Darstellung vorher -  
Fläche für den Gemeinbedarf



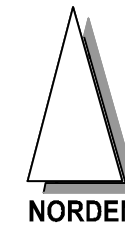
Neudarstellung  
Berichtigung



## PLANZEICHENERKLÄRUNG Darstellungen

 Umgrenzung der  
Berichtigung des  
Flächennutzungsplanes

 Allgemeines  
Wohngebiet



Der Gemeinderat hat am ..... beschlossen, den Flächennutzungsplan im Bereich des Bebauungsplanes "Wohngebiet, Turnhalle West" zu berichtigen. Dies erfolgt aufgrund des beschleunigten Verfahrens bei der Aufstellung des Bebauungsplans "Wohngebiet, Turnhalle West" gemäß § 13a BauGB in Form einer Berichtigung, die in der Begründung zum Bebauungsplan beschrieben ist.

Der Satzungsbeschluss zum Bebauungsplan und der Beschluss zur Anpassung des Flächennutzungsplans erfolgte mit Beschluss des Gemeinderats am .....

Ausgefertigt:

Neubrunn, den ..... Heiko Menig  
1. Bürgermeister

Der berichtigte Flächennutzungsplan sowie der Beschluss des Gemeinderats wurden am ..... ortsüblich bekanntgemacht und öffentlich ausgelegt.  
Damit ist der Plan gemäß §6 Abs. 5 BauGB wirksam geworden.

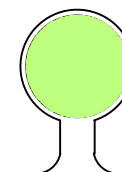
Neubrunn, den ..... Heiko Menig  
1. Bürgermeister

BAUHERR **Markt Neubrunn**  
Hauptstraße 27  
97277 Neubrunn

PROJEKT **Berichtigung des Flächennutzungsplans**  
Wohngebiet "Turnhalle West"  
Allgemeines Wohngebiet FINr. 15917 (Teilfläche)

MASZTAB 1:2.500	PLANSTAND 17.09.2019
BV-NR. / BLATT-NR. 3394 / 2	GEZ. / DATUM MB / AR 04.09.2015

BAULEITPLANUNG



**Dietz und Partner** Landschaftsarchitekten BDLA  
Büro für Freiraumplanung GbR

**Dietz und Partner GbR**  
Landschaftsarchitekten BDLA  
Engenthal 42, 97725 Elfershausen  
Tel. 09704/602180 Fax 09704/60218-9  
info@dietzpartner.de  
www.dietzpartner.de

Datei:  
3394\_E\_2019\_07\_31.dwg

Plotdatum  
02.10.2019